



# Naučné stezky Třeboňska





Příroda Třeboňska byla po staletí přetvářena lidskou činností. Původní rozsáhlé mokřady se za tu dobu změnilы v pestrý mozaiku rybníků, lesů, rašeliníšť, malebných vesnic a městeček. Vznikla líbezná krajina, která byla pro svou výjimečnost vyhlášena biosférickou rezervací UNESCO a je vyhledávaným místem pro rekreaci. Chráněná krajinná oblast Třeboňsko existuje od roku 1979 a v rámci evropského programu Natura 2000 je zde také vyhlášena ptačí oblast. Nejcennější části CHKO mají zvláštní územní ochranu jako národní přírodní rezervace a národní přírodní památky nebo přírodní rezervace a přírodní památky. Přes některá z těchto cenných míst vedou značené trasy nebo naučné stezky.



Tento průvodce nabízí 10 tras naučných stezek, které vás seznámí s přírodou Třeboňska. Zavedou vás na zajímavá místa v krajině, upozorní na přírodní bohatství, chráněné druhy rostlin a živočichů i na historii a vývoj osídlení. Část naučných stezek udržuje správa CHKO Třeboňsko, další stezky provozují obce nebo občanská sdružení.



# Umístění naučných stezek na území **CHKO Třeboňsko**



## legenda k mapám naučných stezek



stanoviště naučné stezky



naučná stezka



turistické značené trasy



železniční trať



silnice



cesta, pěšina



parkoviště



občerstvení, restaurace



hranice zvláště chráněného území



vodní tok



vodní plocha



povrchová těžba



bažina, močál, rašeliníště



orná půda, ostatní plocha



trvalý travní porost



les



park



sídla



ovocný sad, zahrada



ostatní plocha v sídlech



železniční stanice



# Naučná stezka Červené blato




1

Lehká pěší trasa o délce **4 km**

Počet panelů **9**   

Chcete vědět, čím jsou typická třeboňská blata, co je borkování, jak vypadá rašelinné jezírko nebo rojovník bahenní? Pak navštivte naučnou stezku, kde si z dřevěných povalových chodníků prohlédnete nejzajímavější části rašeliniště, které na jaře pokrývají koberce bílých květů rojovníku.

V rezervaci se pohybujte pouze po značené stezce. Dřevěné chodníky jsou poměrně úzké, proto je stezka určena pouze pro pěší, nelze tudy jet na kole, ani s kočárkem. Na zastávkách jsou odpočívadla a jedno zastřešené posezení.



u penzionu Červené blato, stezka je 300 m odtud po zelené turistické značce



v penzionu Červené blato. Otevřeno od května do září ([www.cerveneblato.cz](http://www.cerveneblato.cz))



NPR Červené blato

Jandovka

Třeboň  
18 km

154



Jířikovo Údolí

Nové Hradky  
9 km

© ČÚZK  
© AOPK ČR

0 0,25 0,5 1 km



# Naučná stezka **Rožmberk**



2



Lehká cyklotrasa o délce **22 km**

Počet panelů **9**



Naučná stezka kolem slavného Rožmberka, největšího rybníka ve střední Evropě, vás seznámí s historií vzniku rybníčních soustav Třeboňska. Projedete se po hrázích se staletými duby, kde hnízdí ptáci a žijí vzácné druhy hmyzu. Uvidíte výpusť Adolfsku, která je unikátní technickou památkou. A v době podzimních výlovů můžete na Rožmberku pozorovat velká hejna racků, kachen, hus, volavek a bahňáků.

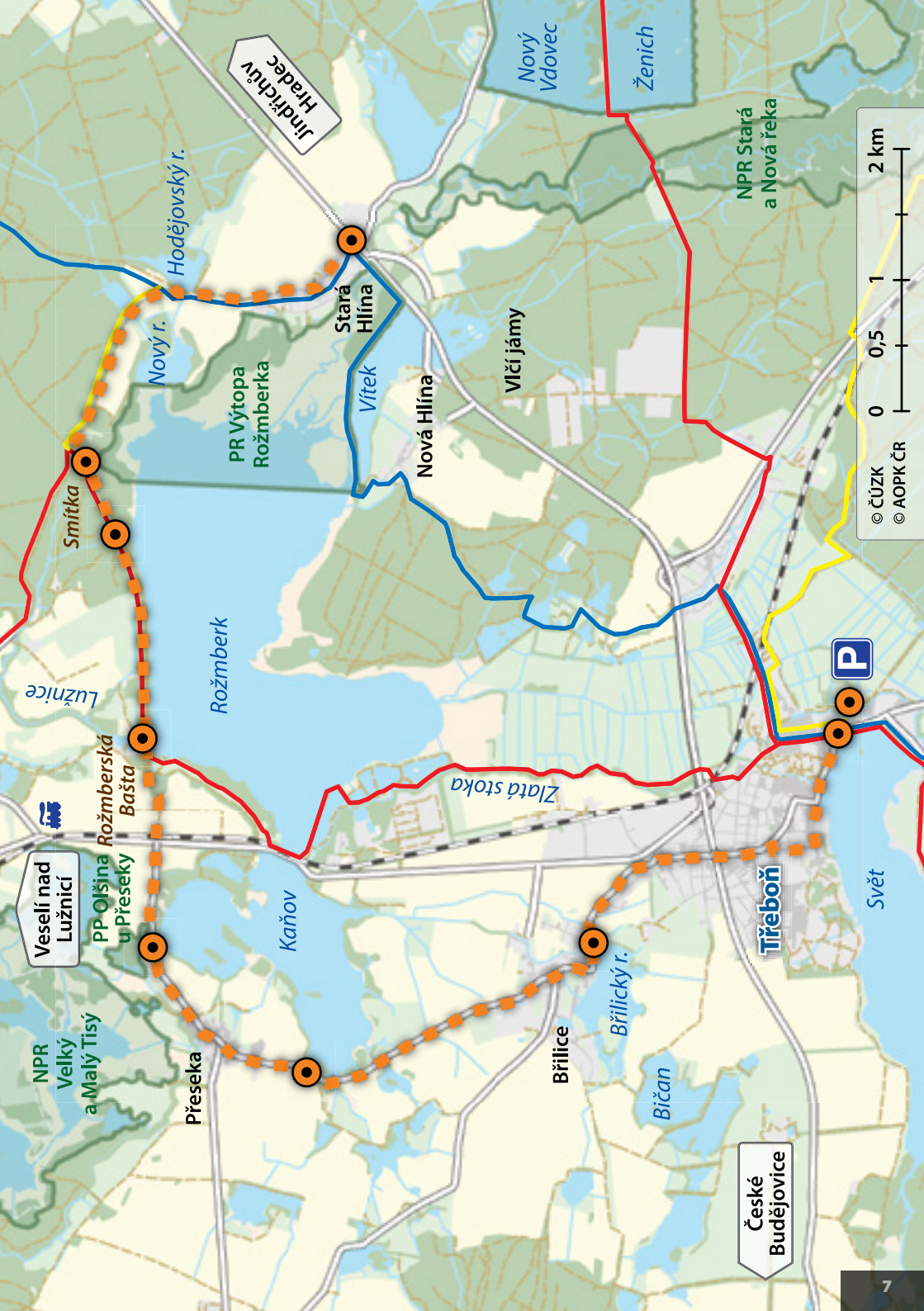
Okruh začíná na hrázi rybníka Svět v Třeboni a končí ve Staré Hlíně. Zde se můžete připojit na trasu naučné stezky Okolo Třeboně, která vás dovede na parkoviště u Hradecké brány v Třeboni. Trasa vede po silnicích III. třídy, polních cestách a hrázích rybníků.



parkoviště u Hradecké brány nebo pod hrází rybníka Svět



v Třeboni a v menších obcích na trase (Přeseka, Stará Hlína, Nová Hlína)



Veselí nad Lužnicí

NPR Velký Tisý a Malý Tisý

PP Ošina u Přeseky

Smítka

Přeseka

Rožmberk

PR Výtopa Rožmberka

Kaňov

Stará Hlína

Nová Hlína

Břílice

Břílický r.

Víční jámy

Nový Vdovec

Ženich

České Budějovice

Třeboň

Svět

P

© ČÚZK © AOPK ČR

0 0,5 1 2 km



# Naučná stezka **Veselské pískovny**



3

**Lehká pěší trasa o délce 8 km**

**Počet panelů 14**   

Třeboňsko nemá moře, přesto zde najdete pláže a dokonce písčité duny. Nevěříte? Vydejte se na okružní cestu kolem umělých jezer, která jsou pozůstatkem těžby štěrkopísku. Na stezce se dozvíte podrobnosti o zdejší přírodě, historii krajiny a okolních obcích. Trasa prochází kolem rezervace, která chrání přírodní dunu z vátého písku, zvanou Písečný přesyp u Vlkova. Pískovny jsou v létě oblíbeným místem ke koupání, pláže v jižní části jsou využívány nudisty.



**velké značené parkoviště  
v severní části pískoven**



**občerstvení doporučujeme v obci  
Vlkov, v sezóně také v kiosku u pláže**





Veselí nad Lužnicí

Nežárka

Jezero Veselí



rozcestí U Pískovny

Jezero Veselí I

Zlatá stoka

Vlčkovská pískovna

Jezero Horusice

24

PR Písečný přesyp u Vlčkova

PP Kozí vršek

Malý Horusický r.

Třeboň

Lužnice

Jezero Horusice I

Vlkov





# Naučná stezka **Cesta kolem Světa**



4

**Lehká pěší trasa o délce 12 km**

**Počet panelů 16**



Cesta kolem Světa jen za 3 hodiny? To můžete stihnout, pokud se vydáte po naučné stezce kolem rybníka Svět, na které uvidíte knížecí hrobku, pláž Ostende, rašeliniště a mnoho dalších zajímavostí. Na panelech najdete informace o přírodě, rybníkářství, lázeňství a lidové architektuře Třeboňska. Na stezce jsou odpočinková místa s posezením, s krásnými výhledy do okolní krajiny, a také dvě místa, kde si můžete rozdělát oheň. Odpadky si odnese s sebou, na trase nejsou odpadkové koše.

Okruh začíná v parku u lázní Aurora a končí na hrázi rybníka Svět. Vede po polních a lesních cestách, po lučních pěšinách a rybníční hrázi. **Trasa není určena pro cyklisty a v některých místech je jízda na kole zakázána kvůli poškozování přírody.**



Jakub Krčín na hrázi Světa



**parkoviště pod hrází rybníka Svět  
nebo u lázní Aurora**



**v Třeboni**



Jindřichův Hradec

Třeboň

Zlatá stoka

Opatovický rybník

P

P



sv. Jilji

Schwarzenberská knížecí hrobka

pláž Ostende

Svět

Církevní rybník

2 km

1

0,5

0

© ČÚZK  
© AOPK ČR

Starý Bičan u Břilic

Nový u Břilic

Dvorce

Verfle

rozcestník Odměny

Spolský Mlýn

České Budějovice

Spolí



# Naučná stezka **Velký Lomnický**



5


Lehká pěší trasa o délce **6 km**

Počet panelů **15**



Kam se vydat za vodními ptáky Třeboňska? Jednou z možností je naučná stezka u Velkého Lomnického rybníka, která je vybavena přístřešky, vyhlídkovou věží a krytem ke sledování ptactva a dalších vodních živočichů. Trasa stezky vás provede kolem rybníků Vydymač a Velký Lomnický, seznámí vás s jejich historií i okolní přírodou.

Trasa začíná v Zámecké ulici u Zlaté stoky. Součástí některých stanovišť stezky jsou lavičky se stolky a herní prvky pro děti (hrazda, houpačka apod.).



parkoviště u Farské louky



v Lomnici nad Lužnicí



Veselí nad Lužnicí

24

Zlatá stoka

Velký Lomnický rybník

rozhledna Lomnice

Vydýmač u Lomnice

Jindrlov

Lomnice nad Lužnicí

Peřinka

Zlatá stoka

kostel sv. Jana Křtitele

148

Koclířov

Služební rybník

Třeboň

© ČÚZK 0 0,3 0,6 1,2 km  
© AOPK ČR



# Stezka zdraví Třeboň - Hrádeček



6

Lehká pěší trasa o délce **3,6 km** Počet panelů **13**   

Chcete si udělat příjemnou procházku nejbližším okolím města Třeboně, vidět zajímavá místa a přitom si trochu protáhnout tělo? Pak je tu pro vás Stezka zdraví, která začíná u parkoviště za Hradeckou bránou. Zpočátku vede podél Zlaté stoky, kde uvidíte zajímavá zákoutí původních hradeb. Od Schwarzenberského seníku pak pokračuje Šustovou alejí přes Mokré louky až k zaniklému rybníku Hrádeček, odkud se po Nové cestě podél Černé stoky a železniční trati vrací do města.

Panely na zastávkách stezky vás seznámí s druhy našich dřevin a můžete zde také otestovat svou tělesnou zdatnost na sportovně herních prvcích z akátového dřeva.



parkoviště u Hradecké brány



v Třeboni



zastávka  
Třeboň lázně

**Třeboň**



Mokrý luka

Černá stoka

pivovar  
Regent

Prostřední stoka



penzion  
Schwarzenberský  
seník

Svět

Krajní stoka

Hrádeček

Krčínův  
dub

154

Nové Hrady

Zlatá stoka

© ČÚZK 0 0,25 0,5 1 km  
© AOPK ČR



# Naučná stezka Okolo Třeboně



7

Cyklotrasa střední obtížnosti **39 km**

Počet panelů **22**  

Pokud si chcete užít příjemnou projížďku třeboňskou krajinou mezi borovými lesy, rašeliníšti, po hrázích rybníků a přes malebné vesničky, vydejte se Okolo Třeboně. Stezka vede po hrázi Opatovického rybníka k rašeliníšti Spálená borkovna a myslivně Barbora, odkud projedete po hrázích Chlumeckých rybníků a přes vesnice Lutová a Stříbřec do Staré Hlíny. Zde si můžete prohlédnout historické záplavové mosty a pak se po hrázi rybníka Vítek a kolem kaple sv. Víta vrátit do Třeboně.

Okruh začíná na hrázi rybníka Svět a končí na záchytném parkovišti v Třeboni. Trasa vede po málo frekventovaných, většinou asfaltových silnicích III. třídy, hrázích rybníků a lesních cestách. Stezka informuje o historii a vývoji třeboňské krajiny, která byla přetvářena člověkem až do své současné podoby.

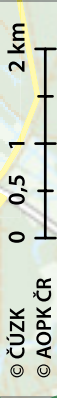


pod hrází rybníka Svět nebo jiná parkoviště v Třeboni



v Třeboni a v obcích na trase stezky (Majdalena, Lutová, Stříbřec, Stará Hlína, Nová Hlína)







# Naučná stezka Paměť Vitorazska



8

Cyklotrasa střední obtížnosti **89 km**

Počet panelů **29**  

Víte, jaká tajemství skrývá Vitorazsko? Dívoké a tajuplné příhraniční území v povodí horní Lužnice je plné pověstí a zajímavých lidských osudů. Historicko-naučná cyklostezka, která vás tímto krajem provede, začíná u zámku v Nových Hradech a částečně prochází územím CHKO Třeboňsko a územím Horního Rakouska.

Stezku provozuje Novohradská občanská společnost. Trasa vede po zpevněných komunikacích s asfaltovým povrchem a krátkými úseky lesních cest. Při průjezdu městy Nové Hrady, České Velenice, obcí Suchdol nad Lužnicí a úsekem Jakule - Nové Hrady je třeba opatrnosti kvůli zvýšenému provozu kamionů. Trasa je značena pomocí tabulek s logem stezky a nástřikem na stromech. Tištěný průvodce je k dostání v Kulturním a informačním centru Nové Hrady.




značení  
a logo stezky



Trasa: **1:** Nový zámek **2:** Pyhrabruck **3:** Hohenberg **4:** Unterlembach **5:** Dietmanns **6:** Gmünd **7:** České Velenice - Andělský vrch **8:** České Velenice **9:** České Velenice - Josefsko **10:** Nová Ves - Krabonoš **11:** Halámky - hraniční přechod **12:** Kunšach - Spáleníště **13:** Rapšach **14:** Na rozcestí **15:** Dračice **16:** Nová Huť **17:** Františkov **18:** Klikov **19:** Tuštský most **20:** Suchdol nad Lužnicí **21:** Tři Facky **22:** Hrdlořezy **23:** Dvory nad Lužnicí **24:** Hranice **25:** Blata **26:** Jakule **27:** Byňov **28:** Nakolice **29:** Vyšné



**v obcích na trase stezky**





# Naučná stezka Mikuláše Rutharda



9

Lehká pěší nebo cyklotrasa o délce **10 km** Počet panelů **5** 

Stezka okolím Chlumeckých rybníků potěší hlavně dětské návštěvníky, kteří mohou na trase plnit zajímavé úkoly. Seznámí vás nejen s dílem rybníkáře Mikuláše Rutharda, ale i s přírodním bohatstvím rybníků a se starými odrůdami ovoce, které se pěstují v okolí Lutové. Tištěného průvodce pro děti si můžete vyzvednout v informačním centru v Chlumu u Třeboně.

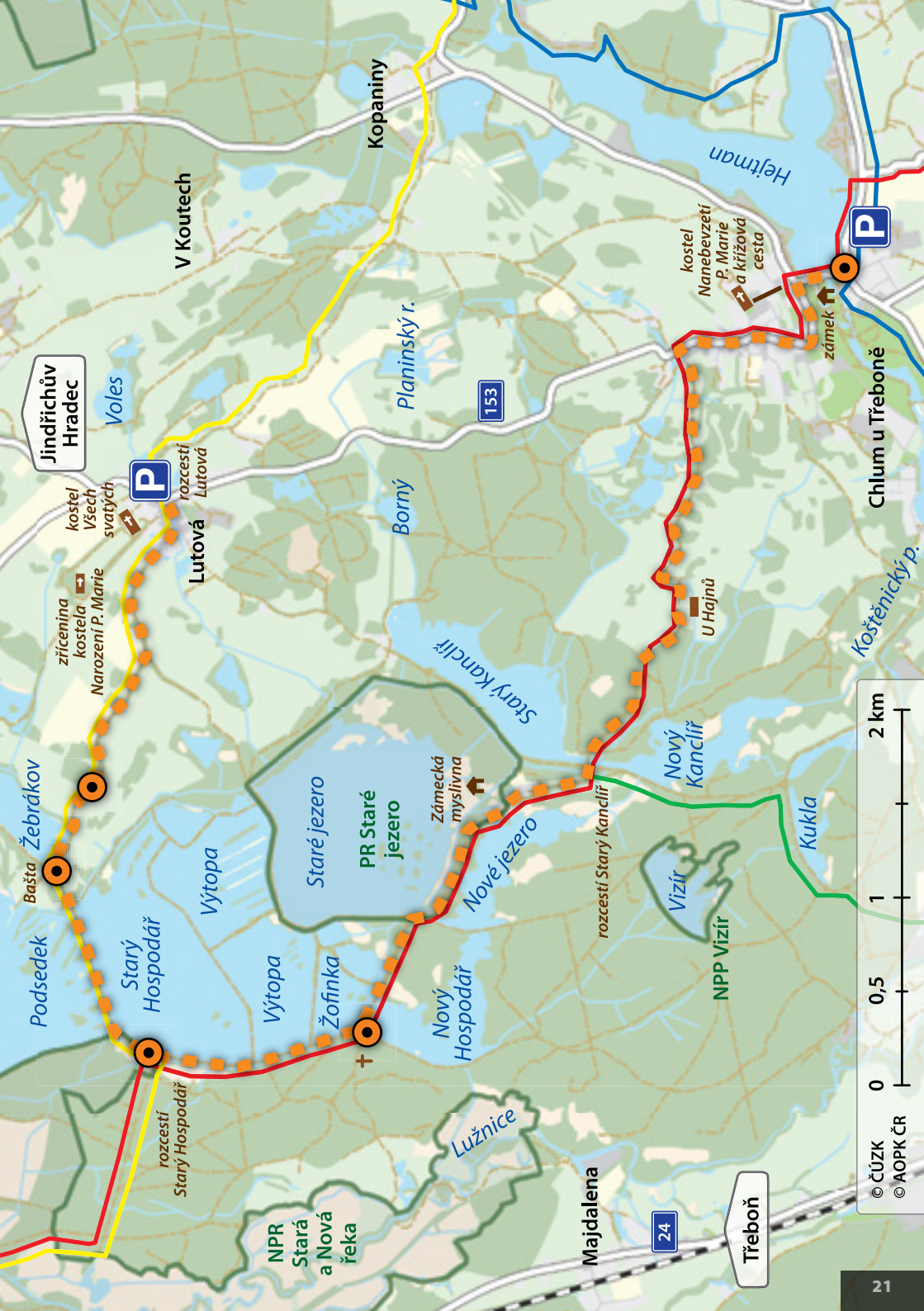
Stezka vede od hráze rybníka Hejtman po červené značce kolem rybníků Nový a Starý Hospodář do Lutové. Vedle panelu u rybníka Nový Hospodář je postaven odpočinkový altán LČR.



v Chlumu u Třeboně nebo v Lutové



v Chlumu u Třeboně



Jindřichův Hradec

Voles

V Koutech

Kopaniny

Planinský r.

Hejtmán

kostel Nanebevzetí P. Marie a křížová cesta

zámek

Chlum u Třeboně

Košťeničský p.

kostel Všechny svatých

rozcestí Lutová

Lutová

Borný

zřícenina kostela Narození P. Marie

Starý Kanclíř

U Hajnů

2 km

Bašta Žebrakov

Podsedek

Starý Hospodář

Výtopa

Staré jezero PR Staré jezero

Zámecká myslivna

Nové jezero

Nový Kanclíř

rozcestí Starý Kanclíř

Kukla

1

0,5

0

© ČÚŽK © AOPK ČR

NPR Stará a Nová řeka

Lužnice

Majdalena

24

Třeboň

# Trasy pro návštěvníky s handicapem



10

**Okolo rybníků**  
**obtížnost I.** **12 km**

**Za Emou Destinnovou**  
**obtížnost II.** **7 km**

Obě značené trasy začínají v Lutové, u zařízení pro rekreační pobyt zdravotně handicapovaných návštěvníků. Provedou vás přírodními krásami Chlumecké rybniční soustavy i místy, která měla ráda slavná operní pěvkyně Ema Destinnová.

## **Okolo rybníků** ■ ■

Okruh začíná u objektu Rosnička v Lutové, pokračuje k rozcestí Starý Kanclíř a pak odbočuje po červené turistické značce k rozcestí u rybníka Starý Hospodář. Zde si můžete zkrátit trasu pokračováním po části trasy II. mezi rybníky zpět na rozcestí U Kanclíře a do Lutové. Celý okruh pokračuje až k silnici Lutová - Stříbřec a dále zpět směrem na Lutovou.

## **Za Emou Destinnovou** ■ ■

První úsek je souběžný s předchozí trasou, ale na rozcestí U Kanclíře odbočuje stezka doprava, pokračuje na hráz Starého Hospodáře a odtud po červené turistické značce k rozcestí U Dlouhého mostu. Před mostem je cca 200 m náročnější úsek kolem lávky přes Novou řeku, kde je nutný doprovod. Trasa pokračuje kolem Nové řeky ke Stříbřeckému mostu, odkud můžete po zelené značce dojet k pomníku Emy Destinnové.



**ve Stříbřeci nebo v Lutové**



**ve Stříbřeci nebo v Lutové**



Jindřichův Hradec

pomník Emy Destinové

Vyšehrad

Starý Vdovec

Stříbřecký most

Stříbřec



Nový Vdovec

Mníšek

PR Rybníky u Vitmanova

Ženich

Březná

Nová řeka

Stará řeka

Humlenský r.

153

Novořecká Bašta

NPR Stará a Nová řeka

Rozvodí

Žiteč

Dlouhý most

Podsedeck

Žebrákov

Třeboň

Lutová



rozcestí Starý Hospodář

Starý Hospodář

24

Lužnice

Výtopa

Výtopa

Žofinka

Staré jezero

PR Staré jezero

rozcestí U Kanclíře

Borný

Nový Hospodář

Nové jezero

Starý Kanclíř

Zlatá stoka

Majdalena

České Velenice

NPP Vizír

Chlum u Třeboně

Vizír

Nový Kanclíř

rozcestí Starý Kanclíř

© ČÚZK 0 0,5 1 2 km  
 © AOPK ČR



# Dům přírody

TŘEBOŇSKA

Návštěvnické centrum CHKO a biosférické rezervace Třeboňsko najdete v prostorách Státního zámku Třeboň. Poskytneme vám informace o přírodě a krajině, další tipy na výlety a pomůžeme s plánováním programu vašeho pobytu na Třeboňsku.

Stálá expozice „Krajina a lidé“:

- historie a současnost krajiny rybníků
- bohatství jedinečné přírody Třeboňska
- zábavně-naučné hry pro celou rodinu

Dům přírody Třeboňska, Zámek 110, Třeboň.  
dum.prirody@mesto-trebon.cz  
tel. +420 384 724 912 / 601 330 960  
www.dumprirody.cz/dum-prirody-trebonka



Vydalo Město Třeboň, © 2015  
www.mesto-trebon.cz, www.itrebon.cz  
Text a příprava do tisku Mgr. Marie Jirková  
Mapové podklady a odborná spolupráce:  
Správa CHKO Třeboňsko



Grafická úprava Mgr. Martin Štědroň  
Fotografie: archívy AOPK ČR a Města Třeboně  
Tisk dot. DesignStudio s.r.o.  
Vydáno za finanční podpory grantového projektu Jihočeského kraje Rozvoj venkova a krajiny.